

REVISÃO DO PLANO DIRETOR PARTICIPATIVO DO MUNICÍPIO DE PINDAMONHANGABA – SP

Ata Oficina Participativa de Bairro – Setor 5

Tipo:	Oficina
Finalidade:	Apresentação e realização de dinâmicas
Data:	23/01/2019
Hora de início e duração:	18h30, com duração de 2h
Local:	Centro Comunitário do Ribeirão Grande
Participantes	32 pessoas, sendo 2 técnicos da empresa Geo Brasilis













Oficina Participativa de Bairro – Setor 5

A Oficina do Setor 05 foi realizada no dia 23 de janeiro de 2019 no Centro Comunitário do Ribeirão Grande, localizado na Estrada Municipal Jesus Antônio de Miranda, que incluiu os bairros de Piedade, Borboleta, Pinga, Graminha, Alto dos Forros, Capela dos Correias, Brandão, Buraqueira, Floresta, Bicas, Tetequera e Graminha. As principais contribuições advindas desta oficina foram:

- Manutenção das Estradas Rurais;
- Comunicação / Telecomunicação;
- Melhoria da Infraestrutura de Saúde, Saneamento e Educação; e
- Regularização Fundiária;













Esta oficina contou com a participação de 32 pessoas que assinaram a lista de presença, conforme as figuras abaixo (**Figuras 8.1.6-1 a 8.1.6-4**), assistiram a apresentação da Geo Brasilis e em seguida participaram das duas dinâmicas, sendo subdivididos em três grupos.

Figura 8.1.6-1: Lista de presença – folha 01

 Prefeitura de Pindamonhangaba		Lista de presença Revisão do Plano Diretor Participativo Oficinas Participativas de Bairro – Ribeirão Grande			 GEO BRASILIS Planejando o futuro	
Local:		Data: 23/11/2019		Fl. 1		
Item	Nome legível	Instituição	E-MAIL	Telefone	Visto	
1	FRANCISCO GONÇALVES CESAR COSTA		FRANCISCO.G.CESAR@GMAIL.COM	DDD (12) 39139-1542		
2	Rosângela F. Nogueira Figueira		Rosangela.F.Nogueira@Hotmail.com	DDD (12) 09151305		
3	Vitória Nogueira Guedes Thomaz		vogueira.v82@gmail.com	99174520		
4	MARCOS CESAR SOARES	APPRO AMAVA B	MSTC3@HOTMAIL.COM	DDD (12) 996730207		
5	Angela Maria de Silva	APLP	angela.comunicação@hotmail.com	DDD (12) 99702240		
6	JOSÉ FRANCISCO DOS SANTOS			DDD (12) 991045735		
7	PAULO EDUARDO CARVALHO		Paulo@CARVALHO2221RESUR.COM	DDD (12) 99775-7075		
8	Maria Lúcia Lorenzi de			DDD (12) 9915914		
9	Rebe Ricardo N. Gonçalves	Prof. Lúcia	AGRICULTURA@P.PINDAMONHANGABA.SP.GOV.BR	DDD (12) 5645-2533		
10	URBANO REIS PATO FILHO	PP/PINDA	urpato@pp	DDD (12) 99982407		










Fonte: Acervo Geo Brasilis, 2019.

Figura 8.1.6-2: Lista de presença – folha 02

 Prefeitura de Pindamonhangaba		Lista de presença Revisão do Plano Diretor Participativo Oficinas Participativas de Bairro – Ribeirão Grande			 GEO BRASILIS Planejando o futuro	
Local:		Data: 23/11/2019		Fl. 2		
Item	Nome legível	Instituição	E-MAIL	Telefone	Visto	
11	CLAUDIO SALGADO DE MACHADO	COMUNICACAO		DDD (12) 34421258		
12	João Bosco de Souza			DDD (12) 996119261		
13	Maria de Lourdes Felicidade		MariadeLourdesFel@GMAIL.COM	DDD (12) 99788999		
14	Jose Antonio do Rosari Nogueira			DDD (12) 996016166		
15	Núrcia Fernandes Nogueira Vieira	Comelhe Rural São José do Rio Preto	nufv@GMAIL.COM	DDD (12) 99784196		
16	Kelly E.M. Faria	COMTUR	restaurantedmua@yahoo.com.br	DDD (12) 996350259		
17	ALESSANDRA N. R. DA SILVA	MORADOR	ROZANBODASILVABUIDORA@CIVILSO.COM	DDD (12) 3645702		
18	EDMUNDO NOROIRA DE SA			DDD (12) 36425244		
19	ANTONIO ROBERTO A. ANDRADE	MORADOR	ANTONIOROBERTOANDRADE@GMAIL.COM	DDD (12) 991662373		
20	Valeria Cristina Ferreira	PMP/DER	valeria.cristina@pindamonhangaba.sp.gov.br	DDD (12) 98201694		



Fonte: Acervo Geo Brasilis, 2019.

Figura 8.1.6-3: Lista de presença – folha 03

 Prefeitura de Pindamonhangaba		Lista de presença Revisão do Plano Diretor Participativo Oficinas Participativas de Bairro – Ribeirão Grande				
Local:		Data: 23/11/2019			Fl. 3	
Item	Nome legível	Instituição	E-MAIL	Telefone	Visto	
21	Frederico C. Pereira	Associação Colinas	colinasranch@com.br	999499012		
22	Julia Thauzani	Est. Unica Parada	minimomamburini@ul.com.br	99716-0445		
23	Marcos Bruni Gonçalves	Est. Unica Parada	constitucional@terra.com.br	99951-6035		
24	Elisaco Emerson de Aguiar			DDD ()		
25	Fernando Aguiar			DDD ()		
26	Daniela Marcondes	Prefeitura de Pinda	daniela2306@gmail.com	99124-7864		
27	Marcelo Monticelli	Prefeitura Pinda		992036201		
28	Rodrigo Lúcio Feres	DMP	rodrigo@vakeos.com.br	99403-0754		
29	Marcela Franco	DMP		DDD ()		
30	George Gavalas	GeoBrasilis	george@geobrasilis.com.br	99377008		

Fonte: Acervo Geo Brasilis, 2019.

Figura 8.1.6-4: Lista de presença – folha 04

 Prefeitura de Pindamonhangaba		Lista de presença Revisão do Plano Diretor Participativo Oficinas Participativas de Bairro – Ribeirão Grande				
Local:		Data: 23/11/2019			Fl. 4	
Item	Nome legível	Instituição	E-MAIL	Telefone	Visto	
31	VALDIR SANTOS TEIXEIRA (UIRYTA)	ESK CON DE NOVA GORUA	viryteixeira@hotmil.com	99793298		
32	LAVANNA CAMPAGNOLI	GEOBRASILIS	LAVANNA@GEOBRASILIS.COM.BR	DDD ()		
33				DDD ()		
34				DDD ()		
35				DDD ()		
36				DDD ()		
37				DDD ()		
38				DDD ()		
39				DDD ()		
40				DDD ()		

Fonte: Acervo Geo Brasilis, 2019.

As **Figuras 8.1.6-5 a 8.1.6-10** abaixo registram as atividades que foram desenvolvidas durante a Oficina de Bairro, entre apresentação e as dinâmicas.

Figura 8.1.6-5: Apresentação



Fonte: Acervo Geo Brasilis, 2019.

Figura 8.1.6-6: Apresentação



Fonte: Acervo Geo Brasilis, 2019

Figura 8.1.6-7: Divisão em grupos – dinâmica 1



Fonte: Acervo Geo Brasilis, 2019.

Figura 8.1.6-8: Divisão em grupos – dinâmica 1



Fonte: Acervo Geo Brasilis, 2019.

Figura 8.1.6-9: Fala dos representantes - dinâmica 2



Fonte: Acervo Geo Brasilis, 2019.

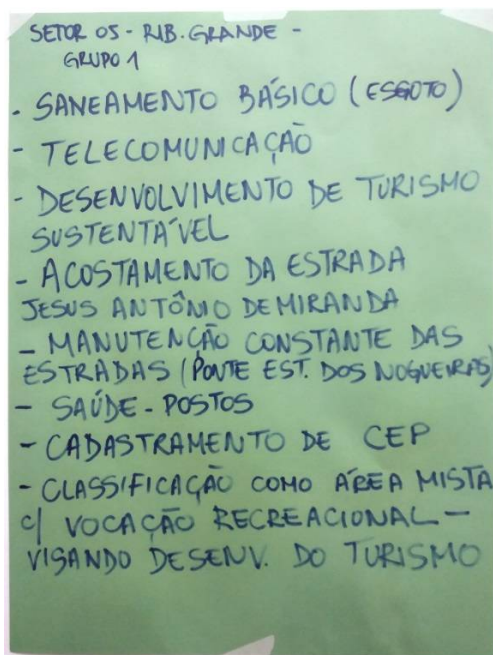
Figura 8.1.6-10: Fala dos representantes- dinâmica 2



Fonte: Acervo Geo Brasilis, 2019.

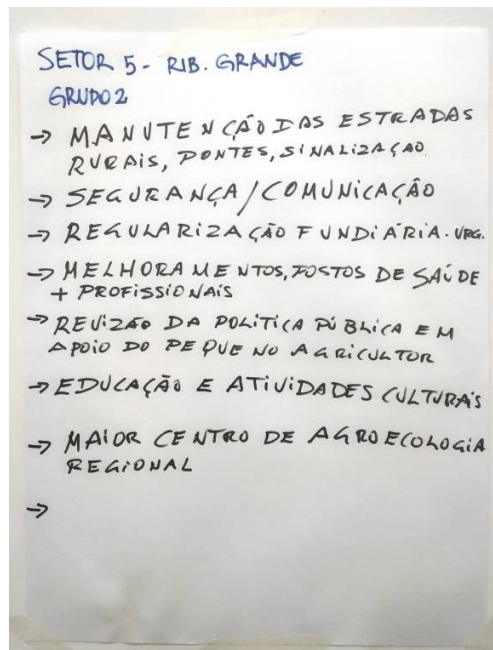
Os três grupos que participaram da Dinâmica 1 anotaram as principais contribuições da visão de futuro nas cartolinas afixadas na sala, conforme se observar nas **Figuras 8.1.6-11 a 8.1.3-13**. Já as **Figuras 8.1.6-14 e 8.1.6-15** apresentam o resultado da segunda dinâmica, com os Pontos Positivos e Negativos, indicados pela comunidade.

Figura 8.1.6-11: Anotações do Grupo 1



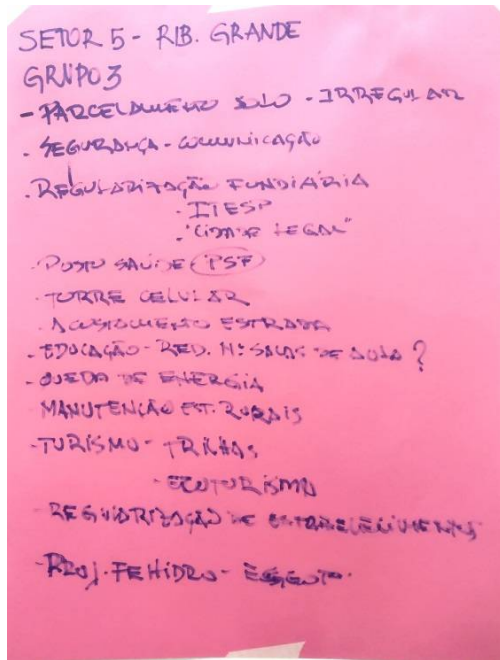
Fonte: Acervo Geo Brasilis, 2019.

Figura 8.1.6-12: Anotações do Grupo 2



Fonte: Acervo Geo Brasilis, 2019.

Figura 8.1.6-13: Anotações do Grupo 3




Fonte: Acervo Geo Brasilis, 2019.

Figura 8.1.6-14: Painel de Pontos Positivos



Fonte: Acervo Geo Brasilis, 2019.

Figura 8.1.6-15: Painel de Pontos Negativos



Fonte: Acervo Geo Brasilis, 2019.

O **Quadro 8.1.6-1** compila a Visão de Futuro elaborada pelos grupos participantes.

Quadro 8.1.6-1: Anotações dos grupos participantes da Oficina – Setor 05

Setor	Grupo	Visão de Futuro
05	01	<ol style="list-style-type: none"> 1. Saneamento Básico – Esgoto 2. Telecomunicação 3. Desenvolvimento de Turismo Sustentável 4. Acostamento da Estrada Jesus Antônio de Miranda 5. Manutenção constante das estradas (Ponte Estrada dos Nogueiras) 6. Saúde – Postos 7. Cadastramento de CEP 8. Classificação como Área Mista com vocação recreacional visando desenvolvimento do turismo
05	02	<ol style="list-style-type: none"> 1. Manutenção das estradas rurais , pontes, sinalização 2. Segurança / Comunicação 3. Regularização Fundiária 4. Melhoramentos, Postos de Saúde, mais profissionais 5. Revisão da Política Pública em apoio do pequeno agricultor 6. Educação e Atividades Culturais 7. Maior Centro de Agroecologia Regional
05	03	<ol style="list-style-type: none"> 1. Parcelamento do solo irregular 2. Segurança – Comunicação 3. Regularização Fundiária / ITESP / Cidade Legal 4. Posto de Saúde PSF 5. Torre de Celular 6. Acostamento - Manutenção Estradas Rurais 7. Educação – Redução N° salas de aula? 8. Queda de Energia 9. Turismo: Trilhas / Ecoturismo 10. Regularização de Estabelecimentos 11. Proj. Hidro - Esgoto

Elaboração: Geo Brasilis, 2019.